




ĶEKAVAS NOVADS

Ceļojumu
maršruti





Desmit iemesli, kāpēc apmeklēt Ķekavas novadu



1. Uzkāp Doles-Ķekavas ev. lut. baznīcas tornī, līdzīgi ņemot pirmo baznīcas torņa skatu karti Latvijā.
2. Izzini novada vēsturi un aplūko E. Ozoliņa karikatūras Ķekavas novadpētniecības muzejā.
3. Iegādājies mājražotāju gardumus, amatnieku darinājumus, stādus un citas noderīgas lietas kādā no novada tirdziņiem.
4. Ietur gardu maltīti kādā no Ķekavas krodziņiem pēc aktīvi pavadītas dienas, spēlējot minigolfu, skvošu, petanku vai vienkārši baudot nesteidzīgu pastaigu.
5. Izbaudi piedzīvojumu garšu, dodoties laivu braucienā pa Misu, Ķekaviņu vai Daugavu.
6. Vasarā veldzējies Daugavas viļņos vai kādā citā novada peldvietā, bet ziemā – izbaudi slēpošanas priekus tepat Rīgas tuvumā.
7. Nogaršo "Konfelādes" ražoto sīrupu ar čili vai zirņu krekerus "Krippu" un gūsti jaunu spēku ceļošanai.
8. Dodies neaizmirstamā ekskursijā uz kādu no krāšņajiem dārzkiem Daugmalē vai Dzērumos – tur ir skaisti visos gadalaikos!
9. Aplūko brīnišķīgo Katlakalna ev. lut. baznīcu ar apaļo kupolu, iepazīsti tās vēsturi, izmēģini akustiku un iepazīsti neparastus svešzemju augus dendroloģiskajos stādījumos!
10. Dodies mežā tepat Pierīgā – pastaigājies, priecājies par meža skaņām un smaržām un ieliec grozā meža veltes!

Satura rādītājs



BRAUC!

- 4-5 Dabas harmonija un miers
- 6-7 Izzini un nogaršo!
- 8-9 Dabā pie dzīvniekiem
- 10-11 Daiļdarzi Ķekavas novadā



SOĻO!

- 12-13 Pastaigu maršruts Ķekavā
- 14-15 Ej mežā Ķekavas novadā



LAIVO!

- 16-17 Laivu maršruts "A7 - Plakanciems"
- 18-19 Laivu maršruts "Viesu nams "Satekas" - A7"
- 20-21 Laivu maršruts "Nāves sala - Daugmales pilskalns"



MINIES!

- 22-23 Velomaršruts "Baložu pilsētas un Katlakalna apkaime"
- 24-25 Velomaršruts "Daugmale - Baldone - Daugmale"
- 26-27 Atpūtas vietas Ķekavas novadā
- 28 Radīts Ķekavas novadā
- 29 Laivu, plostu un SUP dēļu noma
- 30-31 Ēdināšanas vietas un naktsmītnes



Dabas harmonija un miers

Katlakalns – Rāmava – Ķekava – Daugmale



Garums: ap 30 km

Laiks: 1 diena

Ieteicams: grupām un individuālajiem ceļotājiem ar auto

Izmaksas: ieejas maksa apskates objektos, transports, degviela utt.

Maršrutā izbaudīsiet dabas mieru un klusumu, ielūkosieties izcilākajos kultūrvēsturiskajos objektos Ķekavas novadā, uzzināsiet kādi neparasti augi sastopami pie Katlakalna baznīcas, kā arī uzzināsiet, kur meklējama lielgabala lode no Napoleona kara.

APSKATES OBJEKTI

1 Katlakalna ev. lut. baznīca – izcils klasicisma arhitektūras piemineklis. Ap baznīcu izveidoti dendroloģiskie stādījumi ar vairāk nekā 320 koku un krūmu sugām, bet blakus baznīcai atrodas apmēram 200 gadu veca dabiska priežu audze.

“Ticības”, Katlakalns, Ķekavas pag.,

tālr. 2617837, 29234047,

GPS 56.8891, 24.1722

2 Depkina muiža Rāmavā, kur dzīvojis rakstnieks Garlībs Merķelis, jeb precīzāk, muižas kungu māja – skaisti restaurēta divstāvu koka ēka, viena no vislabāk saglabātajām Pārdaugavas muižu mājām. Namu ieskauj ainavu parks ar vairākām reto augu sugām un nelielu upīti.

Rāmavas iela 9, Rāmava, Ķekavas pag.,

tālr. 26133833, GPS 56.8890, 24.1578

3 Doles-Ķekavas ev. lut. baznīca, kuras ziemeļu galā iemūrēta lode no Napoleona kara 1812. gadā. Iepriekš piesakoties, var uzkāpt baznīcas tornī, līdzīgi ņemot Latvijā pirmo baznīcas torņa skatu karti. Kartē aprakstīti visi objekti, kas redzami no baznīcas torņa.

Rīgas iela 75, Ķekava,

tālr. 67935858, 29766256,

GPS 56.8291, 24.2392

4 Daugmales pilskalnā senlaikos atradies tirdzniecības un amatniecības centrs Daugavas krastā. Vēsturnieki uzskata, ka pilskalna pakājē pie Varžupītes ietekas Daugavā bijusi vēstures dokumentos minētā Zemgales osta.

Daugmales pag.,

GPS 56.8314, 24.3813

5 Jāņu kalns – senču svētkalniņš. Varoņu piemiņas vieta. Latviešu tautas likteņupes Daugavas krastā Daugmalē atrodas pakalns, ko tautā dēvē par Jāņu kalnu. Tā apkārtnē norisinājušās daudzas vēsturiskas cīņas. Pakalna virsotnē piemiņas ozolu paēnā ir uzcelts akmens pamats jāņugunīm. 1994. g. uz šī pamata novietoja Tāļivalža Muzikanta veidoto pieminekli “Važu rāvējs” ar uzrakstu “Gara spēkam un brīvībai”.

1,5 km uz Z no šosejas P85 8. km,

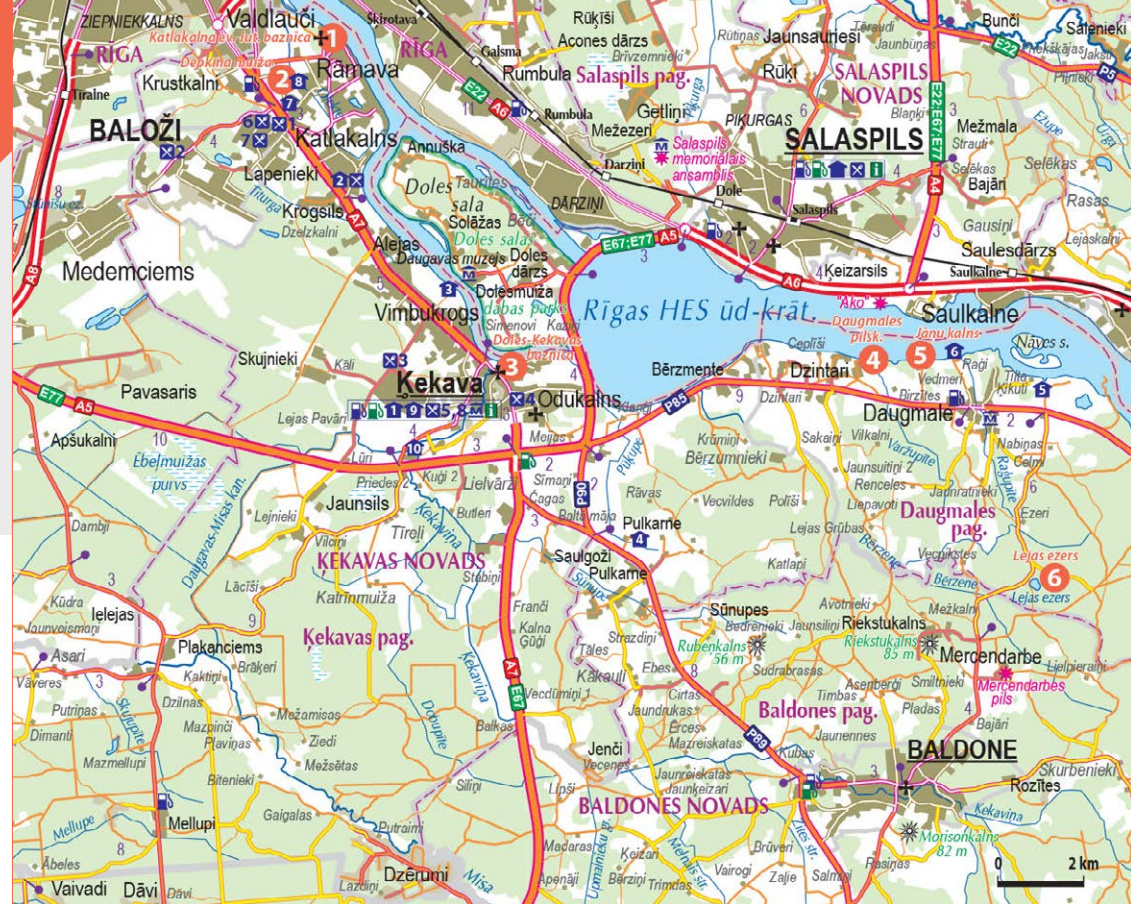
Daugmales pag.,

GPS 56.8313, 24.4027

6 Lejas ezers ir beznoteces meža ezers Ķekavas novada Daugmales pagastā. Ezerā krastā var sarīkot pikniku, jo šeit iekārtotas vairākas atpūtas vietas, un baudīt meža mieru un klusumu.

Daugmales pag.,

GPS 56.7844, 24.4435



1



2



4



6



Izzini un nogaršo!



Garums: ap 30 km

Laiks: 1 diena

Ieteicams: ģimenēm ar bērniem, grupām un individuālajiem ceļotājiem, skolēnu grupām

Izmaksas: transports, degviela, ieejas maksa apskates objektos

Šis maršruts piemērots ģimenēm ar bērniem, kam patīk aktīvā atpūta. Tajā iekļauti apskates objekti, kuros notiek aktīva līdzdarbošanās. Bērni apgūs jaunas amatu prasmes un uzlabos iemaņas.

APSKATES OBJEKTI

1 Baložu Kūdras muzejdzelzceļš. Brīvrāpīgo entuziastu veidots muzejdzelzceļš uz Baložu kūdras fabrikas šaursliežu dzelzceļa bāzes. Ritošā sastāva kolekcijas apskate un izbrauciens pa dzelzceļu, iepriekš piesakoties. Dārzu iela 14A, Baloži, tālr. 23272013, GPS 56.8693, 24.1043

2 Baložu kultūras nams un Varde. Baložu pilsētas kultūras nams un tā apkārtnē ir viena no skaistākajām vietām Baložu pilsētā. Stalīna laika ēka, kas pabeigta 1961. gadā, ir koša un grezna ar cēliem tautisko rakstu elementiem. Godinot Baložu vēsturi, 2009. gada vasarā Kultūras nama skvērā atklāja pilsētas izveidei veltītu pieminekli ar strūklaku pilsētas ģerboņa – vārdes formā. Skolas iela 4, Baloži, GPS 56.8773, 24.1182

3 Ķekavas novadpētniecības muzejs – šeit var apskatīt gan pastāvīgo ekspozīciju un uzzināt daudz ko par Latvijas vēsturi, gan latviešu mākslinieku karikatūras. Muzejs piedāvā arī muzejpedagoģiskās programmas skolēniem, piemēram, "Karikatūra kā vēstures avots", "Simboli, to pielietojums", "Dzīve pilskalnā" jeb "Spēlējām arheologus!". Rīgas iela 26, Ķekava, tālr. 28679514, GPS 56.8291, 24.2392

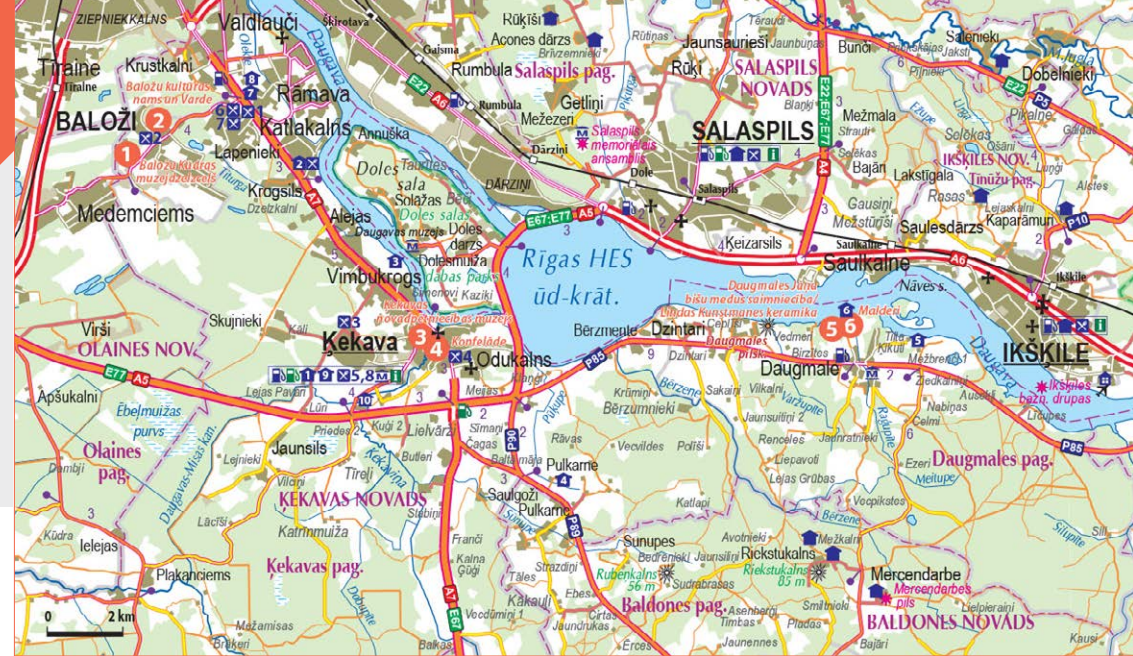
4 Konfelāde ir konfekte, kas sastāv no dabīgas sulas, un kuru ražo Ķekavā. Vēl ražotnē top sīrupi un eliksīri. To visu var ieraudzīt un izbau-dīt viesojoties ražotnē. Iepriekš jāpiesakās! Nākotnes iela 1, Ķekava, tālr. 29544307 (Māris), tālr. 29544307 (Ginta), GPS 56.82921, 24.2373

5 Daugmales Jāņa bišu medus saimniecība / Lindas Sulutauras keramika – iespēja apmeklēt bišu dravu, nogaršot dažāda veida medu, kā arī ielūkoties keramikas tapšanā un izveidot savu laimes pogu. Ekskursijas ilgums līdz 2 stundām. Iepriekš jāpiesakās.

Z/S "Dorītes", Daugmale, Daugmales pag., tālr. 29494234, GPS 56.8307, 24.4149

6 Malderi. Daugmalē ražo smiltsērķšķu džemus, sulas, sīrupus, lūpu balzamu, eļļu un citus produktus. Piedāvā arī ekskursijas saimniecībā un produktu degustācijas. Iepriekš jāpiesakās!

"Malderi", Daugmales pag., tālr. 25900715, 29673997, GPS 56.8316, 24.4161





Dabā pie dzīvniekiem

Ķekava – Katlakalns – Ķekaviņas Līči – Plakanciems – Valmoniras



Garums: **ap 25 km**

Laiks: **1 diena**

Ieteicams: **ģimenēm ar bērniem, grupām un individuālajiem ceļotājiem, skolēnu grupām**

Izmaksas: **transporta, degviela, ieejas maksa apskates objektos**

Maršruts piemērots tiem, kuri mīl dabu un dzīvniekus. Tajā var uzzināt daudz jauna par zirgu kopšanu, apskatīt dažādus gan vietējos, gan svešzemju dzīvniekus, paviesoties bioloģiskajā zemnieku saimniecībā.

APSKATES OBJEKTI

1 Zirgu izjādes Agates – izjādes ar zirgiem gan bērniem, gan pieaugušajiem. Piedāvā arī fotosesijas ar zirgiem, zirgu nomu pasākumiem un kāzām, kā arī bērnu nometnes ar zirgiem.

“Agates”, Katlakalns, Ķekavas pag., tālr. 29126410, GPS 56.9039, 24.1615

2 Zirgu sēta Dārziņi – aicinām izbaudīt izjādes zirga mugurā skaistā meža ielokā. Saskaņojiet ar zirgu sagādātājiem pozitīvu emociju. Izjādi var organizēt konkrētā stilā, piemēram, kovboju vai princešu. Pieredze nav nepieciešama.

“Dārziņi”, Ķekava, tālr. 28815944, GPS 56.8371, 24.2082

3 Mājas zoo Ķekaviņas Līči – atpūtas komplekss ar mini zoodārzu un dabas takas at-



3

rodas 3 km no Ķekavas centra – klusā un ļoti skaistā vietā, blakus Ķekaviņas upei.

“Ķekaviņas Līči”, Ķekava, tālr. 29971777, GPS 56.8027, 24.2144

4 Sociālais uzņēmums Dabas zirgi – vieta, kur varēsiet ne tikai skaista meža ielokā atpūsties no ikdienas ar draudzīgu zirgu palīdzību, bet arī iemācīties ko jaunu par zirgu psiholoģiju un dabiskās uzturēšanas/apmācības metodēm.

“Mežaļi”, Plakanciems, Ķekavas pag., tālr. 29330370, GPS 56.7529, 24.1567

5 Bioloģiskā saimniecība Valmoniras – plaša, sakopta vide un harmonija starp dzīvniekiem, cilvēkiem un dabu. Āra treniņi, izbraucieni ar laivu un citas sporta iespējas. Uzņem tikai grupas!

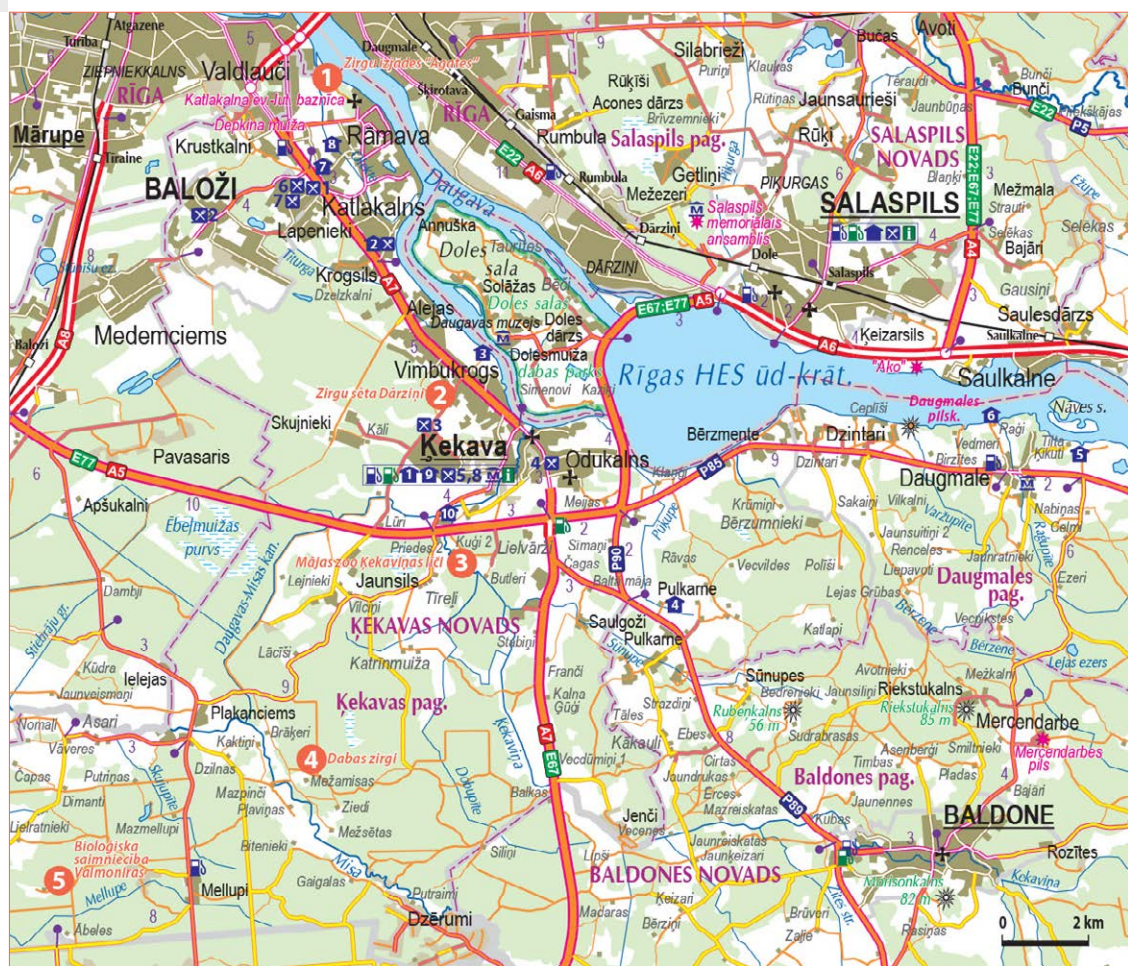
“Zilgas”, Ķekavas pag., tālr. 29249444, 28441677, 28812001, GPS 56.7347, 24.0536



4



5





Daiļdārzi Ķekavas novadā

Katlakalns – Daugmale – Dzērumi



Garums: ap 50 km

Laiks: 1 diena

Ieteicams: ainavu un daiļdārzu mīļotājiem, individuālajiem un ceļotājiem grupās

Izmaksas: transports, degviela, ieejas maksa apskates objektos

Maršrutā iespējams ciemoties vairākos Ķekavas novada dārzos, kurus daudzu gadu garumā kopuši un veidojuši novada iedzīvotāji – gan dārzkopji, gan garīgās pasaules pārstāvji. Ziedu un eksotisku augu šarmu varēs aplūkot gan liliju vagās, gan baznīcas dārzā.

APSKATES OBJEKTI

1 Dendroloģiskie stādījumi pie Katlakalna ev. lut. baznīcas. Virmācītājs profesors Roberts Feldmanis ap baznīcu izveidojis dārzu ar vairāk nekā 320 koku un krūmu sugām un dekoratīvām formām. Tas ir viens no lielākajiem un vērtīgākajiem dendroloģiskajiem objektiem Latvijā.

“Tīcības”, Katlakalns, Ķekavas pag., tālr. 2617837, 29234047, 27059937 (I. Martinelli), GPS 56.8994, 24.1723

2 Saimniecība “Daugmales peonijas”. Peonijas ir ļoti universālas, ainaviski ļoti saderīgas un piemērotas gan tradicionālām lauku sētām, gan pilsētvidei. Daugmalē pieejamas šķirnes dažādiem stiliem, sākot no modernisma un līdz pat minimālismam. Tas viss skatāms un baudāms vasaras sākumā pie Jāņa Dukaļska Daugmalē, kur ir iespējams apskatīt un iegādāties sīpolpuķes, īrisus, flokšus, dālijas un peonijas.



2

Dārzs atvērts ekskursijām un privātiem apmeklējumiem.

“Jaunakeri”, Raģu ceļš, Daugmales pag., tālr. 26318938, GPS 56.8287, 24.4173

3 Saimniecība “Daugmales lilijas”. Puķu selekcijas dārzā ar savu ģimeni saimnieko Guntis Grants. Ar liliju audzēšanu un selekciju nodarbojas jau vairāk nekā 30 gadus, ir izveidojis ap 300 liliju šķirņu. Ar dienziežu audzēšanu un selekciju kopš 1990. gada. Lilijas parāda sevi viskrāšņāk jūlija vidū, savukārt dienziedes priecē jūlija otrajā pusē, augusta sākumā. Liliju sīpolus un citu dekoratīvo augu stādus ir iespējams arī iegādāties. Dārzs atvērts ekskursijām un privātiem apmeklējumiem.

“Jaunakeri”, Raģu ceļš, Daugmales pag., tālr. 29297217, GPS 56.8287, 24.4173

4 Daiļdārzs Dzērumos. Šī dārza pamatvērtība ir skujeņi, krūmi un daži koki. Taču īstas paradīzes sajūtu var piešķirt tikai ziedi: flokši, salvijas, astilbes, rododendri,



3



hortenzijas, rozes un hostas. Kopā vairāk nekā 100 dažādas ziemcietes. Dārza platība ir 1300 m². Tajā aug 75 šķirņu skujeņi – lapegles, tūjas, kadiķi, pacipreses, ives, egles un priedes – kopā 126, kā arī 32 šķirņu flokši, 26 šķirņu rozes (50 gab.), 30 šķirņu

hortenzijas, 30 šķirņu hostas un 25 rodo-dendri. Ja ir vēlme apskatīt dārzu, lūdzu zvanīt laikus un vienoties par apciemojumu! Tālr. 26417673



4



Pastaigu maršruts Ķekavā

Doles-Ķekavas ev. lut. baznīca – atpūtas vieta pie Daugavas – Miniparks – krodziņš *Bamba Leo* – Dambītis – krogs *Garozu Ķēķis* – Odukalns – brāļu kapi pie Truseļiem




Garums: aptuveni 9 km

Laiks: aptuveni 3 h

Ieteicams: ģimenēm ar bērniem, individuālajiem ceļotājiem un grupām

Izmaksas: ieejas maksa apskates objektos

Maršruts piemērots ģimenēm ar bērniem, kas vēlas apskatīt Ķekavu, ejot kājām.



APSKATES OBJEKTI

1 Doles-Ķekavas ev. lut. baznīca, kuras ziemeļu galā iemūrēta lode no Napoleona kara 1812. gadā. Iepriekš piesakoties, var uzkāpt baznīcas tornī, līdzīgi ņemot Latvijā pirmo baznīcas torņa skatu karti. Kartē aprakstīti visi objekti, kas redzami no baznīcas torņa. Ieeja par ziedojumiem!

Rīgas iela 75, Ķekava, tālr. 29766256, GPS 56.8293, 24.2393

2 Atpūtas vieta pie Daugavas *Murdiņi* – pieeja Sausajai Daugavai, piknika vieta, soli, pārgērbsnās kabīne.

Dārznieku ielas galā, Ķekava, GPS 56.8307, 24.2437

3 Bijusī Ķekavas sākumskola, kas celta pēc ievērojamā latviešu arhitekta K. Pēkšēna projekta.

Skolas iela 2, Ķekava, GPS 56.8281, 24.2365



4 Ķekavas Miniparks, kur iespējams uzspeļēt minigolfu un iemēģināt roku petanka spēlē.

Skolas iela 1, Ķekava, tālr. 26442936, GPS 56.8270, 24.2354

5 Ķekavas parks. Agrāk šeit bijis dzirnavu ezers – Bukšeja ezers, kas apvīts ar dažādiem nostāstiem. 1939. gadā uz dzirnavu ezera salināšanas (šobrīd vairs nepastāv) filmētas spēlfilmas "Zvejnieka dēls" epizodes, savukārt, 2013. gadā parkā filmētas arī seriāla "Viņas melo labāk" epizodes. Parkā ir arī maza estrādīte, kur notiek koncerti un pasākumi. Pārāk ir ierīkoti pastaigu celiņi gar Ķekaviņas upītes krastu, kā arī atrodams bērnu rotaļu laukums. Pastaigu varat sākt šeit: GPS 56.8282, 24.2346

6 Krodziņš *Bamba Leo*, kur var malkot tasi kafijas vai ieturēt sātīgu maltīti kopā ar draugiem un ģimeni. Plašs bērnu rotaļu laukums pagalmā.

Gaismas iela 23a, Ķekava, tālr. 67937877, galdiņu rezervēšana tālr. 27555550, GPS 56.8227, 24.2302

7 Atpūtas vieta *Dambītis*. Pieeja pie Ķekavas upītes, labiekārtota peldvieta, divas piknika vietas (ugunskura vieta, malkas novietne), soliņi, pārgērbsnās kabīne, šūpoles, sausā tualete.

Zilēnu ielas galā, Ķekava, GPS 56.8179, 24.2263

8 Krodziņš *Garozu Ķēķis*. Pieejami latviski ēdieni katrai gaumei, dažādi deserti, ēdienkarte speciāli bērniem.

Rīgas iela 103, Odukalns, Ķekava, tālr. 29154253, 26365080, GPS 56.8242, 24.2447

9 Odukalns. Stāsta, ka franču-prūšu karā šis kalns bijis ar prūšiem kā apsēts, it kā ar odiem noklāts, tā šis kalns dabūjis savu nosaukumu. Šeit uzņemti filmas *Bermontiāda* kadri. Odukalnam ir arī sava baznīca, kas atrodas Saules ielā. Ejam lejā pa Odukalna ielu, pārejam pāri

pārejai un nogriežamies pa kreisi Niedru ielā. Pa to aizejam līdz Pļavu ielai, pa kuru var doties atpakaļ vai aiziet uz priekšu līdz **Truseļu brāļu kapiem**, kas ir aptuveni 700 m tālāk. GPS 56.8204, 24.2486

10 Doles Tautas nams – 7. gs. pašreizējā Doles Tautas nama vietā uzcelts krogs. 1910. g. 1. februārī Vidzemes vicegubernators apstiprināja Doles Saviesīgās biedrības iesniegto projektu – uz vecā kroga pamatiem par tautas saziņotiem līdzekļiem būvēt Doles Saviesīgās biedrības namu. To atklāja 1911. g. 2. oktobrī. 2009. gadā nams atjaunots. Pašlaik šeit atrodas Ķekavas pagasta bibliotēka, Ķekavas novada Tūrisma informācijas centrs un Ķekavas Novadpētniecības muzejs.

Rīgas iela 26, Ķekava, tālr. 25427821, GPS 56.8291, 24.2386





Ej mežā Ķekavas novadā!



1 "Ej mežā Plakanciemā!"

Garums: ap 2 km

Laiks: 1 stunda

Maršruta veids: **Linijveida, maršruts nav marķēts, meža ceļš, vietām dubjains un mitrs**

Maršruta sākumpunkts: GPS 56.7571, 24.0895

Braucot no Plakanciema pasta nodaļas Mellupu virzienā pa autoceļu V7, pēc aptuveni 1 km jānogriežas ceļā pa labi. Tālāk jādodas uz priekšu vēl 1,2 km. Maršruta sākums - iepretī mājām "Putriņas" ceļa kreisajā pusē, kur sākas meža ceļš. Sākumā maršruts ved pa taisnu meža ceļu. Pēc 500 m nonākam pie ūdenskrātuves

(karjera). Šeit ir iespēja doties vai nu gar vienu ūdenskrātuves krastu, vai gar otru. Abās pusēs var aiziet aptuveni līdz ūdenskrātuves pusei un tad griezties atpakaļ. Krastā augošos kokus iecienījuši bebrī. Ūdenī peldas pīles, meža ceļa malā vairāki skudrupūžņi, no sakritušo pērno lapu apakšas lien ārā zaļskābenes.



1



2



2 "Apej apkārt Lejas ezeram!"

Garums: ap 1,5 km

Laiks: 1 stunda

Maršruta veids: **Lokveida. Maršruts nav marķēts, meža ceļš, vietām dubjains un mitrs**

Maršruta sākumpunkts: GPS 56.7844, 24.4435

Lejas ezers ir beznoteces meža ezers Ķekavas novada Daugmales pagastā. Ezeram var apiet apkārt pa taku un vērot ūdenstilpi no dažādiem rakursiem Ezeru ieskauj "Latvijas Valsts mežu" teritorija. Ezera krastā var sarīkot pikniku, jo šeit ir

labiekārtotas vairākas atpūtas vietas, un baudīt meža mieru un klusumu. Atļauts celt teltis. Vidējais dziļums ir 2,5 metri, bet maksimālais dziļums - 4,0 metri, aizņem 4,9 h platību



3 "Ej mežā Daugmalē!"

Garums: ap 2 km

Laiks: 1 stunda

Maršruta veids: **Lokveida. Maršruts nav marķēts, meža ceļš, vietām dubjains un mitrs**

Maršruta sākumpunkts: GPS 56.7977, 24.4379

Braucot no Daugmales puses pa autoceļu V9 Baldones virzienā, jāiegriežas meža ceļā pa labi preti sabiedriskā transporta pieturai "Ezeri". Pēc aptuveni 60 m būs ceļu krustpunkts. Mašīnu var novietot turpat blakus. Kreisajā pusē ir divi ceļi - viens lielāks, otrs mazāks. Jādodas pa mazāko celiņu. Pēc aptuveni 40 m, ceļa kreisajā pusē, ir īpatnēja dabas parādība - kopā saauguši koki - priede un egle. Mazliet tālāk ceļa labajā pusē būs Ezerkroga kapi ("Eser-Nord/Eserkrug"). Kapos apglabāti apmēram 100 vācu armijas karavīri (I. pasaules karš). Tālāk jādodas taisni uz priekšu pa meža ceļu, līdz nonākam pie meža cirmsas un jāpagriežas tālāk pa labi. Gandrīz uzreiz aiz pagrieziena meža pusē redzams skudrupūžnis. Turpinām ceļu uz priekšu līdz pagriezienam un sastopam tur

vēl vienu skudrupūžni. Skudrupūžņus šajā maršrutā redzēsiet vēl nevienu vien.

Aiz pagrieziena gabaliņu uz priekšu labajā ceļa pusē atrodas priede. Līdz dižkoka statusam šai priedei vēl jāaug, bet šobrīd priedes augstums aptuveni 15 m (dižkokam jābūt vismaz 38 m) un apkārtmērs aptuveni 1,8 m (dižkokam jābūt vismaz 3 m).

Tālāk ceļš tikai taisni uz priekšu līdz pat lielajam meža ceļam. Krustojumā jānogriežas pa labi. Pēc aptuveni 600 m labajā pusē būs atkal redzami Ezerkroga kapi (kapu ieeja). Un vēl pēc pāris metriem sasniesiet maršruta sākuma punktu.



Laivu maršruts "A7 pie Dzērumiem - Plakanciema tilts"



Maršruta garums: aptuveni 20 km.

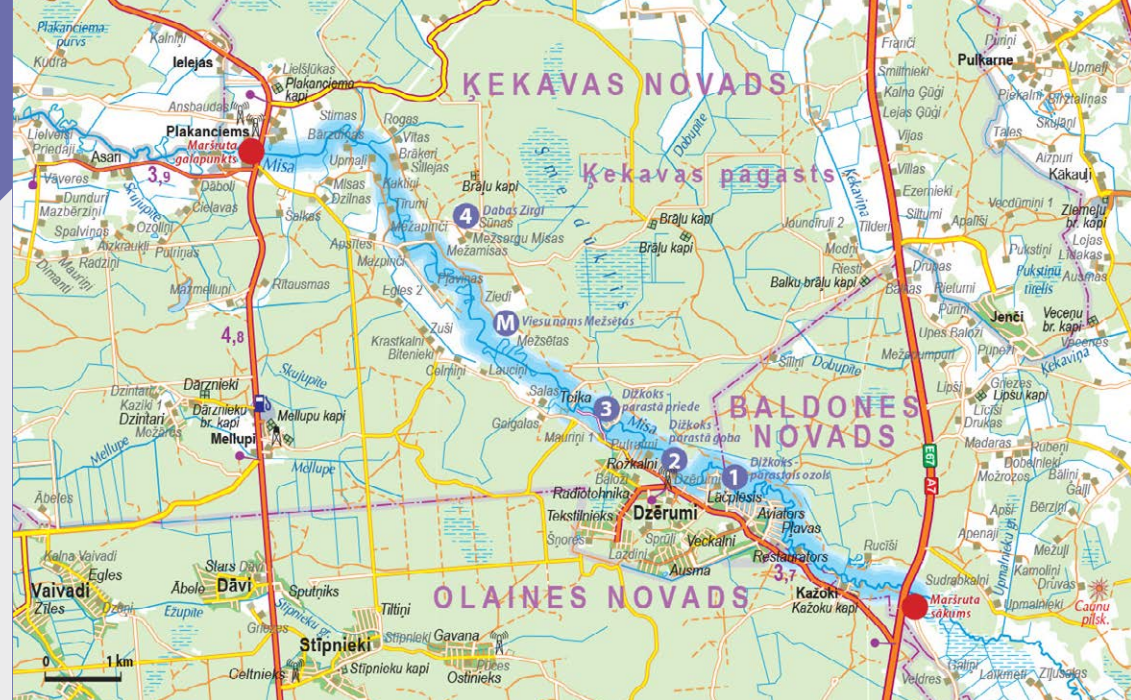
Laivas: kanoje

Ilgums: vienas dienas maršruts pavasarī, vasarā maršrutu var sadalīt uz divām dienām

Sākums: braucot Bauskas virzienā, aiz autoceļa A7 tilta pāri Misai pēc aptuveni 380 m jānogriežas uz ceļa kreisajā pusē, pēc tam pēc 150 m jāiegriežas nelielā celiņā, kas ved pie upes. Pēc nobrauktiem aptuveni 200 m - maršruta sākuma punkts GPS 56.7157, 24.2494

Galapunkts: pie Plakanciema tilta upes kreisajā krastā GPS 56.7682, 24.1091

Misa ir mainīga un neprognozējama upe. Pavasarī tajā ir augsts ūdens līmenis, tāpēc tā ir viegli laivojama, bet sausā vasarā ūdens līmenis krītas. Tad šis posms būs piemērots tiem, kam patīk pārvarēt dažādas grūtības šķēršļus, jo upē var būt sakrituši koki.



MARŠRUTA APRAKSTS

Misa ir lecavas labā krasta pieteka. Kopā ar Ķekaviņu tā veido Daugavas - Misas kanālu. Daudzviet upes krasti ir purvaini, daudzviet stāvi, kas apgrūtina piekļūšanu. Plūst pa līdzenu, mežainu apvidu. Upē dzīvo raudas, līdakas, asari, sapali, vēdzeles u.c. Upē daudz sastopamas ūdeles, ūdenszūrcas, bebri.

Tā kā pavasarī upe izgājusi no krastiem, tad maršruta sākumā būs pagrūti saprast, kur beidzas applūdušās pļavas un kur sākas upe. Jau pēc 170 m būs pirmais tilts - tilts, kas iet pāri autoceļam A7. Sākumposmā upes krasti galvenokārt kokiem apauguši. Apmēram 1 km aiz tilta sākas mazdārziņu rajons Dzērumi.

Maršruta sākumposmā ir daudz un dažāda lieluma līkumi. Aptuveni 9 km garumā upe līkumo cauri vasarnīcu rajonam, tikai atsevišķās vietās ievijoties pļavās un meža ieskaustos krastos. Vairākās vietās sakrituši koki, kas padarīs laivošanu interesantāku.

Mazdārziņu rajonā ir divi gājēju tilti pār upi. Šajā posmā ir arī trīs dižkoki - ozols (1), goba (2), priede (3). Vienā maršruta posmā labajā krastā iztālēm redzams arī zirgu bars, kas bezrūpīgi joņo pa pļavu.

Beidzoties mazdārziņu rajonam, vairāk parādās mežaini krasti un upe vairs nav tik līkumaina. Krasti šeit galvenokārt stāvi. Krastos var redzēt dažādas interesanti savijušās koku sakņu sistēmas. Pēc 1,5 km upe kļūst šaurāka. Laižoties tālāk, sastapsiet zirgus no saimniecības *Dabas zirgi* (4), kas pavadīs jūs ar ziņkārīgiem skatieniem. Vēl pēc 2 km krastā redzams autoceļš un pēc brīža arī tilts. Aiz tilta, pēc 1,5 km, labajā pusē, redzams Daugavas - Misas kanāls.

Nobraucieni turpinās gandrīz taisnā posmā un pēc aptuveni 1 km un 400 m galapunkts - Plakanciema tilts. Tilta abās pusēs ir stāvlaukums.

APSKATES OBJEKTI

- 1 Dižkoks parastais ozols** - atrodas mazdārziņu kooperatīva *Lāčplēsis* teritorijā, Dzērumi, Ķekavas novads. Stumbra apkārtmērs 5,77 m. GPS 56.7295, 24.2114
- 2 Dižkoks parastā goba** - atrodas mazdārziņu kooperatīva *Rožkalni* teritorijā, Dzērumi, Ķekavas novads. Stumbra apkārtmērs 5,65 m. GPS 56.7303, 24.1986
- 3 Dižkoks parastā priede** - atrodas Anīķu ielas galā, Dzērumos, Ķekavas novads. Stumbra apkārtmērs 3,77 m. GPS 56.7374, 24.1840
- 4 *Dabas zirgi*** - īpaša vieta, kas radīta, lai lieli un mazi varētu ne tikai mācīties jāt, vizināties zirga mugurā, ratos un ragavās, bet arī iepazīt zirgu ikdienu, gūt zināšanas par zirgu psiholoģiju un attiecību veidošanu ar tiem. GPS 56.7596, 24.1539


VEIKALI

Maršruta galapunktā pie autoceļa lecavas virzienā.

M **Viesu nams Mežsētas** (kartē apzīmēts ar M) atrodas aptuveni 300 m no krasta. Piedāvā naktsmitnes, melno lauku pirti, futbola, volejbola laukumus. Iepriekš jāpiesakās! Tāl. 29228415. GPS 56.7476, 24.1625

Maršrutu apkalpo

Informācija par laivošanas iespējām un laivu nomu pieejama Ķekavas novada TIC mājas lapā kekava.travel. Tāl. 27017333, turisms@kekava.lv





Laivu maršruts "Viesu nams Satekas - A7 tilts"



Maršruta garums: aptuveni 20 km
Ilgums: vienas dienas maršruts. Maršrutu var pagarināt līdz Plakanciemam un sadalīt divās dienās
Laivas: kanoe
Sākums: Pie viesu nama "Satekas"
Vecumnieku novads, GPS 56.6426, 24.4273
Galapunkts: Braucot Bauskas virzienā, aiz autoceļa A7 tilta pāri Misai pēc aptuveni 380 m jānogriežas uz ceļa kreisajā pusē, pēc tam pēc 150 m jāiegriežas nelielā celiņā, kas ved pie upes. Pēc nobrauktiem aptuveni 200 m - maršruta beigu punkts
GPS 56.7157, 24.2494

Misa ir mainīga un neprognozējama upe. Pavasarī tajā ir augsts ūdens līmenis, tāpēc tā ir viegli laivojama, bet vasarā šis posms vairāk piemērots tiem, kam patīk pārvarēt šķēršļus, jo upē var būt daudz sakritušu koku. Vietām upē ir arī nelielas krācītes.



MARŠRUTA APRAKSTS

Misa ir lecavas labā krasta pieteka. Kopējais Misas garums ir 108 km. Šis 20 km garais upes posms veicams vienā dienā.

Maršruta sākumposmā upe met nelielus līkumus un plūst galvenokārt pa mežainu teritoriju līdz sasniedz Dzelzāmuru. Aptuveni 2,5 km tā ir arī robeža starp Baldones un lecavas novadiem.

Pēc 2,5 km Misā ietek Vāverupīte. Misa turpina savu gaitu Baldones novadā.

Tālāk aptuveni 2 km upes krastos redzami meži un pļavas, kas nomaina viens otru. Laivošana šeit ir mierīga un rāma, var izbaudīt putnu dziesmas, sastapt pīles ar mazuļiem un aplūkot ūdensrozēs.

Nobraucot minētos 2 km, sekos tilts pāri autoceļam V9. Turpat blakus mazciems Stūri. Apdzīvotā vieta izveidojusies pie Misas ūdensdzirnavām (celtas 1880. gadā) kādreizējās lbenetes pusmuižas teritorijā.

Aiz tilta upe kļūst likumaināka. Pēc aptuveni 1,5 km Misā ietek Milupīte.


Tālāk apvidus kļūst purvaināks un pēc 4,5 km labajā krastā redzams Upmalnieku grāvis.

Noslēdzošais 2 km posms ir purvains un vairāki likumi seko viens otram. Pavasaros upe iziet no krastiem un laivot var nākties pa pļavu.

Maršruta apkalpo

Informācija par laivošanas iespējām un laivu nomu pieejama ķekavas novada TIC mājas lapā kekava.travel.

Tālr. 27017333, turisms@kekava.lv




APSKATES OBJEKTI

1 Maršruta sākuma vieta pie viesu nama "Satekas" Vecumnieku novads.
GPS 56.6426, 24.4273

2 Dzelzāmura tilts
GPS 56.6632, 24.3516

3 Tilts pāri autoceļam V9
GPS 56.6847, 24.3117

4 Maršruta beigu punkts pie autoceļa A7



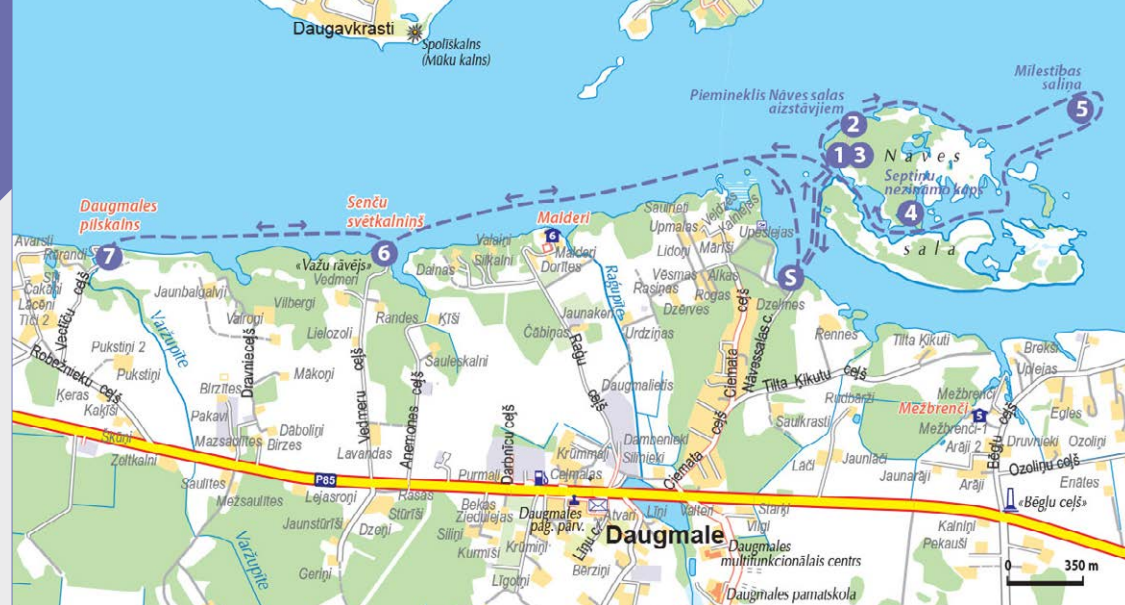


Laivu maršruts "Nāves sala - Daugmales pilskalns"



Maršruta garums: **13 km** (tikai apkārt Nāves salai ap 5 km)
Ilgums: **vienas dienas maršruts**
Laivas: **kanoē/kajaks**
Maršruta sākums un beigas: **atpūtas vieta "Ķīķerītis",**
GPS 56.8297, 24.4326

Daugava ir liela, vilinoša un izaicinājumu pilna upe. Šis maršruts ļauj izbaudīt Daugavas plašos ūdeņus un iepazīt Nāves salu visā tās krāšņumā. Uz salas ir sava lietu kārtība un sava dzīvība, kas putnu čalās baudāma visu maršruta laiku. Savukārt Senču svētkalniņš un Daugmales pilskalns pastāstīs savus vēsturiskos stāstus, tāpat kā pati Nāves sala, uz kuras vairākās vietās ir izvietoti informatīvie stendi.



MARŠRUTA APRAKSTS

5 Maršruta sākums - atpūtas vietā **Ķīķerītis** Daugmalē. Pirmais posms ir aptuveni 700 m garš un ved līdz nelielam licītim - izcelšanās vietai Nāves salā. Aptuveni 50 m no krasta salas iekšienē ierīkota atpūtas vieta. No 1 **atpūtas vietas** (GPS 56.8348, 24.4372) uz pieminekli 2 **Nāves salas aizstāvjiem** stiepjas koku aleja. Līdz piemineklim var nokļūt ejot pa salu, vai arī airējot no ūdens puses. Turpat netālu no atpūtas vietas atrodas 3 **informatīvie stendi**, kas pastāstīs Nāves salas stāstus, kā arī **atjaunoti kara ierakumi** (GPS 56.8349, 24.4377), kurus ir iespēja izstaigāt. Uz salas ir novietotas apskates objektu norādes, līdz ar to ērti var atrast un apskatīt visus pieejamos objektus.

Turpat netālu apskatāms arī 4 **Sepitiņu nezināmo karavīru brāļu kaps** (GPS 56.8325, 24.4424). Tālāk nobrauciens iet gar salas krastu un aptuveni pēc 300 m piemineklis Nāves salas aizstāvjiem būs apskatāms no Daugavas puses.

Dodoties gar salas krastu, pēc aptuveni 600 m būs maza saliņa, ko dēvē par 5 **Mīlestības saliņu** (GPS 56.8366, 24.4541).

Nāves sala ir sadalījusies it kā divos puslokos un turpmākais posms ved iekšā tādā kā "tunelī" starp abām daļām. Tas ir aptuveni 1 km garš un, izbraucot tam cauri, maršruts tiks sāsināts par aptuveni 1,2 km.

Ja tomēr vēlaties apbraukt salai visapkārt, tad sekos 1,2 km garš posms tālāk uz priekšu, neiebraucot "tunelī".

Ja vēlaties apbraukt apkārt Nāves salai, distance maršrutam būs 5 km, un ir iespējams atgriezties laivošanas sākumpunktā, taču ja vēlaties apskatīt Daugmales pagastu no upes skatupunkta plašāk, tad iesakām tālāk doties uz 6 **Senču svētkalniņu** (GPS 56.8313, 24.4027), kas ir varoņu piemiņas vieta, ko tautā dēvē arī par Jāņu kalnu. Tā apkārtnē norisinājušās daudzas vēsturiskas cīņas. 1994. g. uz šī pakalna novietoja Tāļivalža Muzikanta veidoto pieminekli "Važu rāvējs". Turpat blakus atrodas arī atpūtas vieta "Vedmeri", kur iespējams uzrīkot pikniku.

Tālāk maršruts ved uz izslavēto 7 **Daugmales pilskalnu** (GPS 56.8314, 24.3813), kur senlaikos atradies tirdzniecības un amatniecības

centrs Daugavas krastā. Vēsturnieki uzskata, ka pilskalna pakāje pie Varžupītes ietekas Daugavā bijusi vēstures dokumentos minētā Zemgales osta. Maršruts noslēdzas atpūtas vietā **Ķīķerītis** - maršruta sākuma punktā.

Laivu noma pieejama:

Laivu operators "Jenču laivas".
www.jenculaivas.lv, tālr. 20607509,
jenculaivas@gmail.com

Laivu operators "Boattherapy" jeb latviski "Laivu terapija".
www.boattherapy.lv, tālr. 24555542,
laivuterapija@gmail.com





Velomaršruts

Baložu pilsētas un Katlakalna apkaime



Garums: aptuveni 24 km.

Ilgums: 6-7 h.

Maršruta sākums un beigas: **Baložu kultūras nams.**

Maršruts piemērots individuālajiem un grupu braucieniem.

Izmaksas: **pusdienas, kafijas pauze, ziedoju**

Dodies izbraucienā pa vēstures atstātajām pēdām. Maršrutā iekļauti objekti gan no senākiem laikiem, gan no Padomju laika atstātā mantojuma, gan ne tik senas pagātnes. Iepazīsti Baložu pilsētu, Katlakalnu, Rāmavu un uzzini cik daudz vērtīgu objektu ir tepat - netālu no Rīgas robežas!



APSKATES OBJEKTI

1 Strūklaka Varde pie Baložu kultūras nama, tā izveidota 2009. gadā, lai godinātu Baložu pilsētas vēsturi.

GPS 56.8773, 24.1182

2 Ostvalda kanāls un piemiņas akmens Eizenam Ostvaldam (1851-1932) - mežzinātnes un mežu meliorācijas pamatlicējam Latvijā - bija mežkopis un Rīgas Politehniskā institūta docents, mežzinātņu doktors. Kanāls ierīkots 19. gs. beigās pēc E. Ostvalda projekta.

GPS 56.8773, 24.1182

3 Vecais tilts pāri Titurgas upītei atrodas pie vecās Bauskas šosejas un redzams jau 17. gs. kartēs.

GPS 56.8518, 24.2001

4 Atpūtas vieta Nēģīši Katlakalnā, levu ielas galā pie Daugavas. Tur ir pludmales volejbola laukums un divas piknīka vietas ar soliņiem, ugunsкура vietu un nojume ar galdu un soliēm, pārģērbšanās kabīne.

GPS 56.8706, 24.1875

5 Katlakalna Tautas nama ēka celta 19. gs. beigās ap 1895. gadu kā pagasta nams. 1915. gadā nams pārbūvēts.

GPS 56.8745, 24.1808

6 Garlība Merķeļa kapa piemineklis Katlakalna kapos netālu no ieejas.

GPS 56.8972, 24.17110

7 Katlakalna ev. lut. baznīca celta 1794. g., projekta autors - slavenais arhitekts K. Hāberlands. Baznīca ir izcils klasicisma arhitektūras piemineklis. Pie baznīcas izveidots dārzs ar vairāk nekā 320 koku un krūmu sugām un dekoratīvām formām - viens no lielākajiem un vērtīgākajiem dendroloģiskajiem objektiem Latvijā.

GPS 56.8994, 24.1723

8 Katlakalna priedes atrodas pie Katlakalna ev. lut. baznīcas. Tā ir apmēram 200 gadu veca, dabiska priežu audze, kas kopš 1977. gada iekļauta valsts aizsargājamo dabas objektu sarakstā.

GPS 56.8996, 24.1718

9 Depkina muižā Rāmovā savulaik dzīvojis agrākais muižas īpašnieks Garlībs Merķelis. Mūsdienās redzamā muižas kungu māja klasicisma formās veidota divstāvu koka ēka ar augstiem bēniņiem. Ēku ieskauj ainavu parks ar vairākām reto koku sugām un nelielu upīti.

GPS 56.8890, 24.1579

10 Via Continua (Ceļš turpinās). Granīta piemineklis visiem bojā gājušajiem motociklistiem.

GPS 56.8819, 24.1582

11 Titurgas ezers un pludmale atrodas Medema purva austrumu malā, no tā iztek upe Titurga uz sauso Daugavu. No ezera nosaukuma cēlies vienas Baložu daļas - Titurgas - nosaukums.

GPS 56.8729, 24.1328





Velomaršruts

Daugmale - Baldone - Daugmale



Garums: aptuveni 30 km. Ilgums: 8 h.
 Maršruta sākums un beigas: **Daugmales centrā pie Daugmales pagasta pārvaldes, "Salnas", GPS 56.8211, 24.4168**
 Izmaksas: **ieejas maksa objektos, pusdienas**

Dabas harmonija un miers divos novados – tā var dēvēt šo maršrutu. Tajā iekļauti arī vairāki kultūrvēsturiskie objekti, kas ļauj ne tikai baudīt dabas skaistumu, bet arī izziņāt novadu vēsturi. Īpaši acīm tīkams maršruts būs zeltainajā rudenī.

APSKATES OBJEKTI

1 Ģimenes uzņēmums Malderi nodarbojas ar smiltsērķšņu audzēšanu un produktu ražošanu. Malderu galvenais mērķis ir veicināt dabīgā un veselīgā smiltsērķšņu produktu patēriņu Latvijā, kā arī informēt par iespējām uzturā lietot dabīgus un veselīgus smiltsērķšņu produktus, kuri nesatur sintētiskas un mākslīgas piedevas.

"Malderi", Daugmales pag., tālr. 25900715, 29673997, GPS 56.8316, 24.4161

2 Daugmales Jāņa bišu medus un Lindas Sulatauras keramika. Iespēja apmeklēt bišu draivu, nogaršot medu, kā arī ielūkoties keramikas tapšanā un izveidot savu laimes pogu. Ekskursijas ilgums – līdz 2 stundām. Iepriekš jāpiesakās! ZS "Dorītes", Daugmales pag., tālr. 29494234, GPS 56.8313, 24.4137

3 Daugmales lilijas un peonijas. Guntis Grants un Jānis Dukalskis ir divi kaislīgi puķu selekcionāri un kolekcionāri. Guntis Grants piedāvā lilijas un dienziēdes (dienlilijas), bet Jānis Dukalskis – sīpolpuķu katalogu, īrisus, flokšus, dālijas un peonijas. Dārzs vienmēr



atvērts ekskursijām un privātiem apmeklējumiem.

"Jaunakeri", Raģu ceļš, Daugmales pag., tālr. 26318938 (Jānis), 29297217 (Guntis), GPS 56.8287, 24.4173

4 "Kīkerītis". Atpūtas vieta un peldvieta Daugmalē pie Daugavas iepretī Nāves salai. GPS 56.8298, 24.4327

5 Piemiņas akmens Bēgļu ceļš. Pirmā Pasaules kara laikā cauri Daugmales pagastam gāja t. s. bēgļu ceļš. 1915. gadā, Latvijā ienākot vācu karaspēkam, bēgļi no Kurzemes un Zemgales devās pāri Daugavai uz Rīgu, Vidzemi un Krieviju. Kopš 1991. gada šo ceļu izemī tēlnieka Viļņa Titāna veidots akmens. GPS 56.8205, 24.4487

6 Lejas ezers ir beznoteces meža ezers Ķekavas novada Daugmales pagastā. Izvietojies starpkāpu ieplakā 100 metrus no Baldones – Daugmales ceļa V9. Krastā atrodas vairākas atpūtas vietas. GPS 56.7844, 24.4435

7 Krāšņa simtgadīgu liepu aleja ved uz **Mercendarbes muižu**, kas rakstos minēta jau kopš 17. gs. Tās saimnieki laika ritumā mainījušies, bet Mercendarbes muižas vēsturiskais izskats un šarms saglabājies.

Mercendarbe, Baldones pag., tālr. 29545201, GPS 56.7654, 24.4327

8 Liliju ezers. Gleznains purva ezers Baldones novadā pie Riekstukalna. Izveidojies karsta piltuvveida iegruvē virs ģipša slāņiem. Vietējie iesaka: Lilijas ezerā nevajag peldēties! GPS 56.7728, 24.4123



9 Baldonē, mežu ielokā, atrodas Latvijā vienīgā profesionālā Baldones observatorija. Tā ir kļuvusi par mājvietu "Varenajam Šmitam" – lielākajam teleskopam Baltijā. Iepriekš jāpiesakās! Riekstukalna, Baldones pag., ekskursijas jāpiesaka iepriekš – tālr. 29266797 (Vija), 28763738 (Ilgmārs), GPS 56.7735, 24.4042

10 Lai gan **Riekstukalna** īsti atdzīvojas tieši ziemā, jo tur atrodas populārākais un lielākais slēpošanas komplekss Baltijā, to var apciemot arī citos gadalaikos. Īpaši skaisti skati pavasarī no Riekstukalna skatu torņa. GPS 56.7750, 24.4018

11 Meža avotiņš, kas kādreiz saukts par Naudas avotiņu. GPS 56.7864, 24.3892

12 Sakaiņu pilskalns GPS 56.7991, 24.3769

13 Daugmales pilskalnā senlaikos atradies tirdzniecības un amatniecības centrs Daugavas krastā. Vēsturieki uzskata, ka pilskalna pakājē pie Varžupītes ietekas ietekas Daugavā bijuši vēstures dokumentos minētā Zemgales osta. GPS 56.8314, 24.3813

14 Senču svētkalniņš, kas ir varoņu piemiņas vieta, ko tautā dēvē arī par Jāņu kalnu. Tā apkārtnē norisinājušās daudzas vēsturiskas cīņas. 1994. g. uz šī pakalna novietoja Tālivalža Muzikanta veidoto pieminekli "Važu rāvējs". Turpat blakus atrodas arī atpūtas vieta "Vedmeri", kur iespējams uzrīkot pikniku. GPS 56.8313, 24.4027



Atpūtas vietas Ķekavas novadā

ĶEKAVĀ

1 Murdiņi

Atpūtas vietā atrodas pieeja Sausajai Daugavai, piknika vieta, soli, pārgērbšanās kabīne.

Dārziņu ielas galā, Ķekava, GPS 56.8307, 24.2437

2 Dambītis

Pieeja pie Ķekavas upītes, labiekārtota peldvieta, divas piknika vietas (ugunskura vieta, malkas novietne), soliņi, pārgērbšanās kabīne, šūpoles, sausā tualete.

Zilēnu ielas galā, Ķekava, GPS 56.8179, 24.2263

BALOŽOS

3 Pludmale pie Titurgas ezera

Baložos, kas aprīkota ar pārgērbšanās kabīnēm, atpūtas soliņiem, pludmales volejbola laukumu, šūpolēm un sauso tualeti.

Piekļuve no Ezera ielas, Baloži, GPS 56.8729, 24.1328

4 Mazā pludmale pie Titurgas ezera

Baložos, aprīkota ar pārgērbšanās kabīni, galdiņu, atpūtas soliņiem, sauso tualeti un atkritumu konteineri.

Piekļuve no Titurgas ielas, Baloži, GPS 56.8736, 24.1382

KATLAKALNĀ

5 Nēģīši

Pludmales volejbola laukums, divas piknika vietas ar soliņiem, ugunskura vieta un nojume ar galdū un soliem, turpat pludmalē atrodas arī pārgērbšanās kabīne un sausā tualete.

Pļavniekalna iela 20, Katlakalns, Ķekavas pag., GPS 56.87061, 24.1875

6 Ziedonis.

Pieejama smilšu pludmales zona, rotaļu elementi bērniem, soliņi, galds un lapene, biotualete, gērbtuvē, atkritumu urnas, kā arī velosipēdu statīvs.

Vēju iela, Ziedonis, Ķekavas pag., GPS 56.8979, 24.1811

DAUGMALĒ

7 Vedmeri

Labiekārtota peldvieta ar atpūtas iespēju brīvā dabā. Pieeja Daugavai, divas piknika vietas ar nojumēm.

Daugmale, Daugmales pag., GPS 56.8311, 24.4033

8 Ķīķerītis

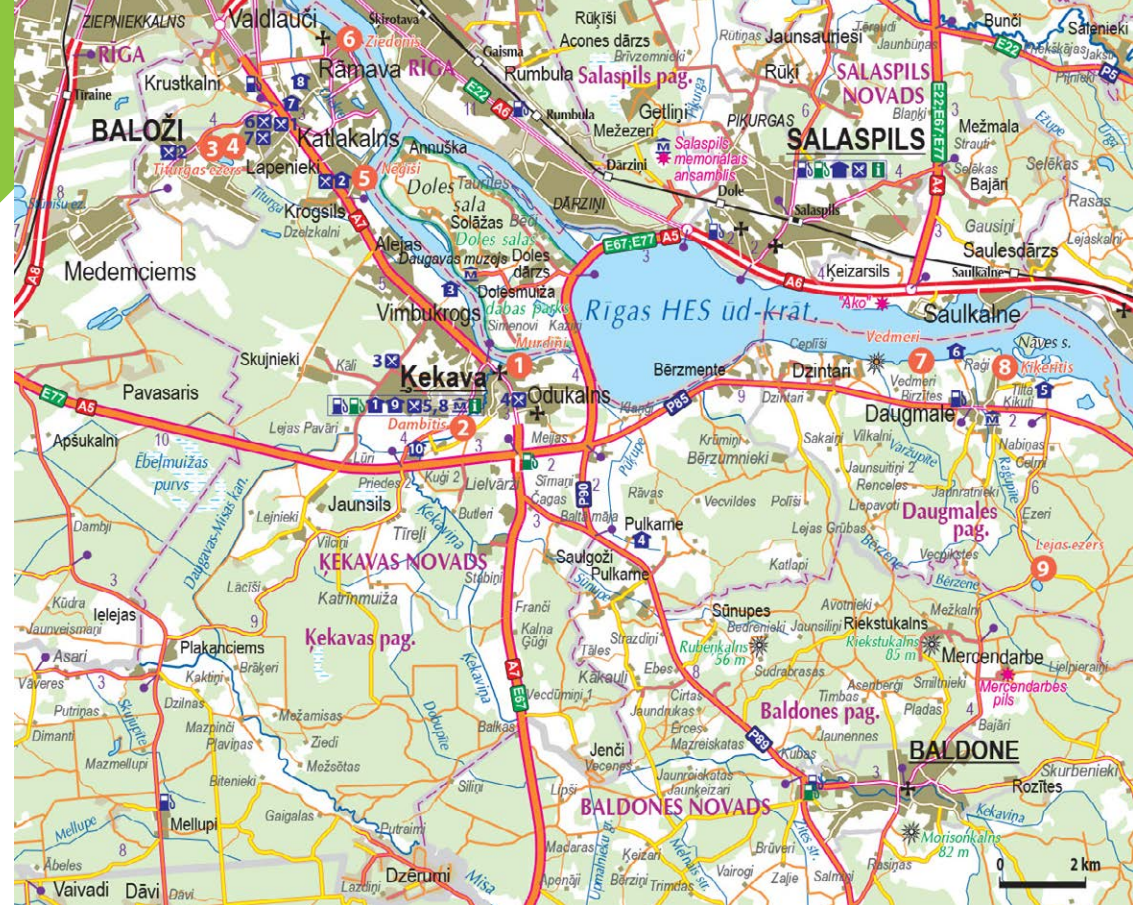
Pieeja Daugavai, labiekārtota peldvieta, laivu piestātnes vieta. No "Ķīķerīša" ir viegli piekļūt Nāves salai ar laivu vai kādu citu ūdens transportlīdzekli. Atpūtas vietā atrodams informatīvs stends par Nāves salu un tās vēsturiskajiem notikumiem.

Daugmales pag., GPS 56.8298, 24.4327

9 Lejas ezers

Lejas ezers ir beznoteces meža ezers Ķekavas novada Daugmales pagastā. Ezera krastā var sarīkot pikniku, jo šeit iekārtotas vairākas atpūtas vietas, un baudīt meža mieru un klusumu.

Daugmales pag., GPS 56.7844, 24.4435



Radošā darbnīca LM

piedāvā dažādus no dabīgā materiāla austus izstrādājumus – galdautus, salvetes, dvieļus, spilvenus utt. Produkciju var iegādāties uz vietas ražotnē.

Izstāžu komplekss Rāmava, Valdlauči, Ķekavas pag.,
tāl. 67226313, 6760043, 28396416, lm@lm.lv
GPS 56.9012, 24.1476

Daugmales Jāņa bišu medus un Lindas Sulutauras keramika

Dažādi medus veidi, vaska sveces, keramika. Pieņem ekskursijas! Produkciju var iegādāties uz vietas saimniecībā un veikaliņā "Medus istaba" Rīgā, Pēterbaznīcas ielā 17.

ZS "Dorītes", Daugmales pag., tāl. 29494234,
GPS 56.8313, 24.4137

Lōfbergs Baltic kafijas ražotne

Produkciju var iegādāties dažādās tirdzniecības vietās visā Latvijā.

Konditorejas fabrika Mario

Konditorejas izstrādājumi – sausalma, cepumi, maize u.c. Ražo Ķekavas maizi. Produkciju var iegādāties veikaliņā-kafejnīcā pie ražotnes Baložos, kā arī dažādās tirdzniecības vietās visā Latvijā.

Bērzu ielā 14, Baloži, tāl. 67602189,
GPS 56.8754, 24.1163;

Konfelāde

Dabīgas sulas konfektes, sīrupi, eliksīri. Pieņem ekskursijas! Produkciju var iegādāties uz vietas ražotnē Ķekavā, mājas lapas internetveikalā un "Rimi" zemieku produkcijas veikalos "Klētis".

Nākotnes iela 1, Ķekava, tāl. 29544307 (Māris),
29544307 (Ginta), GPS 56.8292, 24.2373

Malderi

Smiltsērķšķu džemi, sulas, sīrupi, lūpu balzams, eļļa, ziedes. Produkciju var iegādāties saimniecībā Daugmalē.

"Malderi", Daugmales pag., tāl. 25900715, 29673997,
GPS 56.8316, 24.4161



Amatnieku centrs Daugmales keramika

Keramika. Produkciju var iegādāties pie māksliniekiem Daugmalē.

"Laimiņi", Daugmales pag., tāl. 29265723, 29147912,
GPS 56.8260, 24.3825

Guntis Grants un Jānis Dukaļskis

Daugmales peonijas un Daugmales lilijas. Jānis Dukaļskis un Guntis Grants – divi puķkopji un selekcionāri. Dārzs vienmēr atvērts ekskursijām un privātiem apmeklējumiem. Produkciju var iegādāties uz vietas Daugmalē.

"Jaunakeri", Raģu ceļš, Daugmales pag., tāl. 26318938
(Jānis), 29297217 (Guntis), GPS 56.8287, 24.4173

Tirdziņi Ķekavā un Baložos

Ķekavas novada mājražotāju un amatnieku produkciju iespējams iegādāties arī tirdziņos pie Doles Tautas nama Ķekavā, kas notiek vienu reizi mēnesī no aprīļa līdz decembrim. Divas reizes gadā tirdziņi notiek arī pie Baložu kultūras nama.

Zirņu krekeru ražotne "Krippu". Šo krekeru galvenā sastāvdaļa ir turku jeb auna zirņi – proteīniem un šķiedrvielām bagāts produkts, tādēļ tie piemēroti jebkuram, bet īpaši – sportiskiem un aktīviem cilvēkiem, veģetāriešiem un vegāniem. Nesatur alergēnus un e-veļas. Produkciju var iegādāties e-veikala mājas lapā krippu.com, kā arī citos internetveikalos un vairāk nekā 100 veikalos visā Latvijā (sarakstu skat. mājas lapā!)

Nākotnes iela 1, Ķekava, , tāl. 25661733,
GPS 56.8280, 24.2388

Konditorejas uzņēmums "Pellia a Gusto".

Ražotās produkcijas sortiments ir ap 50 konditorejas izstrādājumu: tortes, kūkas un kūciņas. Ražošanas pamatā ir dabīgu produktu izmantošana un roku darbs, kas veicina uzņēmuma attīstību kā Latvijā, tā arī citās valstīs. Kūkas pieejamas dažādos Latvijas veikalos, piem., RIMI.

Celtņu iela 7, Ķekava, tāl. 25908622, 6690100,
GPS 56.8233, 24.2422



SIA "Murdiņi"

Piedāvā SUP dēļu un laivu nomu Ķekavā pie sausās Daugavas. Piedāvājumā ir arī pontona noma pasākumiem līdz 12 cilvēkiem. Iznomājot uz dienu, iespēja lietot sev vēlāmā ūdenstilpē Latvijas teritorijā. Pakalpojums iepriekš jāpiesaka, zvanot pa tālruni vai rakstot e-pastā.

Dārziņu iela 13, Ķekava, tāl. 26450005, 26555419,
26399540, GPS 56.8311, 24.2448

Laivu noma "Jeņču laivas"

"Jeņču laivas" piedāvā nomāt kajakas un kanoe laivas, kas ir ērtas un piemērotas ūdenstūrismam pa Latvijas upēm. Pieejami arī transporta pakalpojumi.

Jeņči, Ķekavas pag., tāl. 20607509,
GPS 56.7480, 24.2734

Laivu noma "Boattherapy"

Laivu noma "Boattherapy" jeb latviski "Laivu terapija" atrodas Daugmalē (centrālā bāze). Viens no pieprasītākajiem maršrutiem – brauciens no Ķīķerīša uz Nāves salu un Meinarāda salu Daugavā. Piedāvājumā ir arī citi laivošanas maršruti gan Ķekavas novadā, gan ārpus tā.

"Cielaviņas", Daugmale, Daugmales pag.,
tāl. 24555542, GPS 56.8217, 24.4178



Ēdināšanas vietas

1 Picērija *Maxi Pizza*

Lakstīgalu 3, Baloži, Ķekavas nov.
Piegādes tālr. 66900690
www.MaxiPizza.lv
GPS 56.8814, 24.1590

2 Konditorejas fabrikas *Mario* kafējnīca

Bērzu iela 14, Baloži, Ķekavas nov.,
tālr. 67602189, info@mario.lv
www.baltasnaktis.lv, GPS 56.8751, 24.1157

3 Ēdnīca *Vistu dancis*

AS "Putnu fabrika Ķekava", Ķekava,
Ķekavas nov., www.vistas.lv
GPS 56.8293, 24.1973

4 *Krogs Garozu Ķēķis*

Rīgas iela 103, Odulakns, Ķekavas nov.,
tālr. 29154253, 26365080
kalnakrogs@ltk.lv, GPS 56.8241, 24.2448

5 *Krodziņš Bamba Leo*

Gaismas iela 23a, Ķekava,
Ķekavas nov., tālr. 67937877
GPS 56.8227, 24.2303



4



6

6 Kafējnīca *Titurgas stāsti*

Uzvaras prospekts 1c, Baloži, Ķekavas nov.,
tālr. 27171815 (rezervācija un konditorejas
pasūtījumu pieņemšana)
titurgasstasti@inbox.lv
FB lapa: <https://www.facebook.com/titurgasstasti/>,
GPS 56.8822, 24.1505

7 Kafējnīca *"Pie Ērikas"*

Lakstīgalu iela 38 (ieeja no Titurgas ielas),
Baloži, Ķekavas nov.,
tālr. 29428240, 26834787
erika-kvile@inbox.lv
GPS 56.8780, 24.1491

8 *Fatih Kebab*

Turku virtuve. Dažāda veida kebabu un
turku virtuves gardumi.
T/c Liiba, Rīgas iela 22a, Ķekava,
Katru dienu 10.00 – 21.00,
tālr. 29689858
FB lapa: www.facebook.com/fatihkebab
GPS 56.8317, 24.2328



5

Naktsmītnes



3

1 *Viesnīca Park Hotel Ķekava*

Pliedēru iela 2, Ķekava,
tālr. 67936568, 29555411
info@hotelkekava.lv, www.hotelkekava.lv
GPS 56.8279, 24.2286

2 *Viesu nams Svelmes*

Katlakalns, Ķekavas nov.
Rīgas-Bauskas šosejas 12. km.,
tālr. 67342910, 29172544, 29610755,
svelmes@svelmes.lv, www.svelmes.lv
GPS 56.8691, 24.1788

3 *Viesu nams Svētku pils*

Attekas, Vimbukrogs,
Ķekavas pag., tālr. 20102255
info@svetkupils.lv, www.svetkupils.lv
GPS 56.8472, 24.2199

4 *Brīvdienu māja Koceri*

Koceri, Ķekava, Ķekavas nov.,
tālr. 29440090, 29282168
ugis.kocers@gmail.com
www.koceri.viesumajas.lv
GPS 56.7938, 24.2904

5 *Atpūtas komplekss Mežbreņči*

Mežbreņči-1, Daugmale
Ķekavas nov., tālr. 29162566
info@mezbrenči.lv, www.mezbrenči.lv
GPS 56.8255, 24.4486



5



9

6 *Viesu nams Malderi*

Malderi, Daugmale, Ķekavas nov.,
tālr. 29673997, arism@inbox.lv
www.malderi.lv
GPS 56.8315, 24.4157

7 *Viesu nams Xcelsus*

Dūņu iela 1, Rāmava, Ķekavas nov.,
tālr. 29273272, sanita@xcelsus.lv,
www.xcelsus.lv, GPS 56.8862, 24.1584

8 *Depkina muiža Rāmavā*

Rāmavas iela 9, Rāmava,
Ķekavas nov., tālr. 67916202, 26133833
info@ramavasmuiza.lv
www.ramavasmuiza.lv
GPS 56.8890, 24.1578

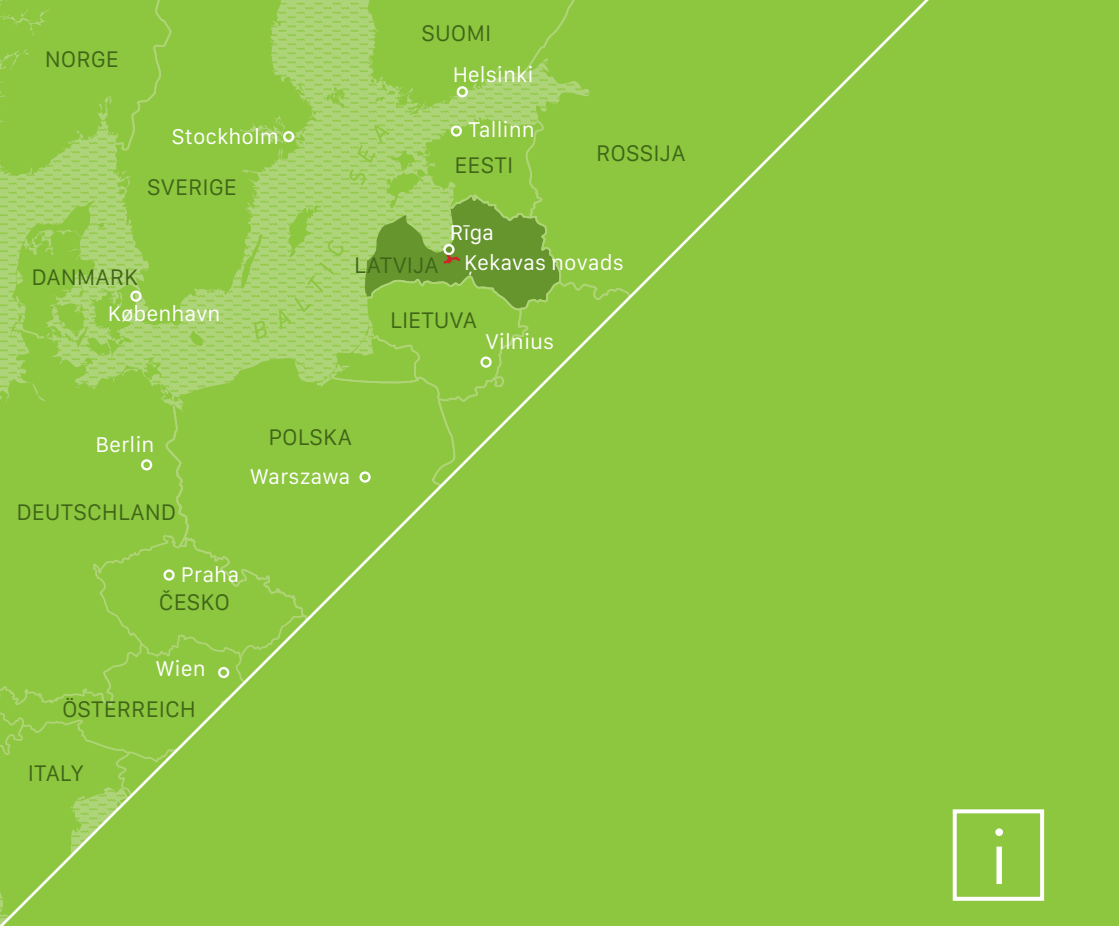
9 *Ekohouse*

Ceriņu sēta, Ķekava, tālr. 22562222
info@ekohouse.lv, www.ekohouse.lv

10 *Atpūtas centrs un kempings Zanzibāra*

Birzmaļi, Ķekavas nov.,
tālr. 22001295, 26578111
zane@zanzibara.lv, www.zanzibara.lv
GPS 56.8133, 24.2042

Plašāk par novada naktsmītnēm un ēdināšanas iespējām: kekava.travel



Ķekavas novada Tūrisma informācijas centrs

Rīgas iela 26, Ķekava, Ķekavas novads, LV 2123

E-pasts: turisms@kekava.lv

Tālr. 27017333; kekava.travel.lv

GPS 56.828162, 24.240155

Ķekavas novada TIC piedāvā informāciju par apskates objektiem, atpūtas iespējām, naktsmītnēm, ēdināšanu, transportu, kā arī tūrisma kartes, brošūras un suvenīrus.

WI-FI, kopēšanas, skenēšanas, faksa, laminēšanas un printēšanas pakalpojumi.



ĶEKAVAS
NOVADS

Izdevējs: Ķekavas novada pašvaldība

Kartogrāfija: SIA "Karšu izdevniecība Jāņa sēta"

Foto: V. Kūkuma, E. Binders, A. Grīnberga, J. Žilko, J. Zaķis, E. Šulcs, Ķekavas Novadpētniecības muzeja krājums un no objektu privātajiem krājumiem.