

BALDONES STĀSTU TAKAS



Mazais loks

Esi sveicināts Baldonē! Dodies pa vienu no Baldones Stāstu takām un atklāj Baldones dabas un kultūrvēsturiskās bagātības ar latviešu, krievu, angļu vai lietuviešu valodas audiogida palīdzību!

Pie katra apskates objekta ir izvietots stends ar audiogida QR koda sleju.

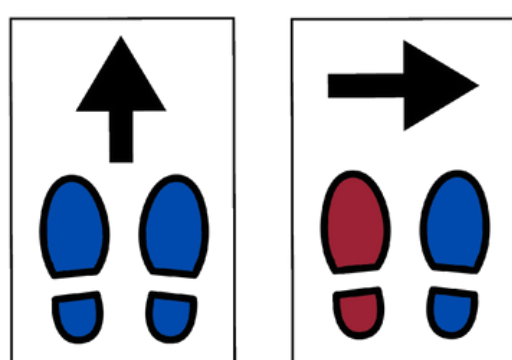
Lai klausītos audiogidu savā telefonā, ir nepieciešams noskenēt atbilstošās valodas QR kodu. Tāpat audiogida audiofailus iespējams lejupielādēt iepriekš **www.baldone.lv**

Meklē lietotni *Scan QR codes* vietnēs



Marķējums pilsētā

Sekoiet zilajām pēdiņām, kas uzstādītas uz ielu norāžu, elektrības un koka stabiņiem!




Marķējums mežā

Sekoiet zilo pēdiņu trafaretiem uz kokiem un koka norādēm!








Īsumā par maršrutu

 8 km / viegli / 9 audiogida objekti / izbraucams ar velosipēdu un ar bērnu ratiem, kuriem ir plati riteņi

Svarīgi zināt!

Ceļa segums – asfalts, grants, iemītas takas. Nav ieteicams - ziemā, kad taka aizsnigusi un nav redzama, un vējainos apstākļos. Vietām krituši koki.

Apzīmējumi

-  Baldones Stāstu taku
Mazā loka maršruts
-  Sākums pie Baldones Sporta kompleksa durvīm
GPS 56.7422, 24.3890
-  Audiogida objekti
-  Apskates objekts
-  Stāvlaukums / Parking



Baldones Tūrisma informācijas punkts

Mercendarbes muiža, Mercendarbe, Baldones nov.
+371 28692654, turisms@baldone.lv



Stends "Ražots Baldonē" veikalā "Meldra"

Rīgas iela 67, Baldone, tel. +371 22454932



Ģimenes restorāns "Burgers 66"

Rīgas iela 67-5, Baldone, tel. +371 20066611



Tualete



Ārkārtas situācijā zvanīt:
In case of emergency call:

112

Neatliekamās med. palīdzības dienests:
Emergency medical help:

113

Maršrutu apraksti
About the routes



Karte
Map



Audiogids: Ievads
Audioguide: Introduction



Audiogida objekti

GPS 56.7422, 24.3890



Sākums. Sports Baldonē

Maršruta sākums. Stāsts par sportu Baldonē un Baldones personību sportiskiem sasniegumiem.

Sporta kompleksā notiek dažāda veida sporta aktivitātes bērniem un pieaugušajiem, telpas pasākumiem un sacensībām.

GPS 56.7421, 24.4039



Ceriņu parks

Stāsts par Baldones kūrvieta laika griežos, par dabas resursu un cilvēku nozīmi vēsturiskajos notikumos. Ceriņu parkā atrodama galvenā Baldones dabas vērtība - Baldones sēravots.

GPS 56.7394, 24.4113



Baldones kūrvieta (koka) arhitektūra

Stāsts par 20. gadsimta sākumā, kūrorta uzplaukuma laikā, būvēto koka arhitektūru un mūsdienās saglabātajām ēkām. Stends atrodas koka arhitektūras ēkai Krasta iela 19 pretējā pusē.

GPS 56.7414, 24.4155



Baldones meži

Stāsts par Baldones mežiem un to bagātību. Par augiem, kas aug takas malās. Stends atrodas pie koka norādes "Mercendarbes muiža, Doļu kalns, Dūņu purvs"

GPS 56.7441, 24.4186



Dūņu purvs

No 19. gadsimta otrās puses līdz pat pagājušā gadsimta 60. gadu vidum šeit ieguva dūņas ārstniecībai. No galvenās takas uz Dūņu purvu ved takas atzars, kas nomarkēts turp un atpakaļ uz galveno taku.

GPS 56.7421, 24.3937



Baltā pils

Stāsts par Baldones skaistāko ēku un arhitektūras pērli. Ēka apskatāma no ārpuses. Šeit mājvietu radusi Baldones Mūzikas pamatskola un J. Dūmiņa Mūzikas skola.

GPS 56.7471, 24.4014



Zirgu tramvajs

Zirgu tramvaja vēstures stāsts. Mūsdienās apskatāms zirgu tramvaja modelis dabiskajos izmēros.

GPS 56.7430, 24.3950



Kultūras centrs/Kultūra Baldonē

Stāsts par Baldones kultūras vēsturi un norisēm mūsdienās. Kultūras centrā atrodas Baldones kinoteātris. Te norisinās aktīva kultūras dzīve un tiek demonstrētas mūsdienu filmas.

GPS 56.7425, 24.3931



Baldones Sv. Miķeļa baznīca

Stāsts par četrām baznīcām, kas šeit ir bijušas.