



AUGAM

Pastaigu maršruts

BALOŽI - ZIEPNIEKKALNS






Ap 6 km



Pastaiga pa veco Baložu kūdras bānīša sliežu ceļu.

 **Maršruta sākums** Bērzu ielas galā pie sliedēm.
GPS: 56.876563, 24.107201

-  **Sākumā taka** iet gar Baložu kūdras bānīša sliedēm aptuveni 900 m.
-  **Tālāk seko takas otrs posms** - skaista bērzu aleja, kur agrāk kursēja bānītis.
-  **Pastaigu var pagarināt līdz Ziepniekkalnam** - Rītausmas ielai.

 **Maršruta beigas** atgriešanās atpakaļ maršruta sākumā.



Posms no Baložiem līdz Rīgas robežai ir ap 2 km, tālāk līdz Ziepniekkalnam vēl ap 1,5 km



Tālrunis: 27017333
turisms.kekava.lv

